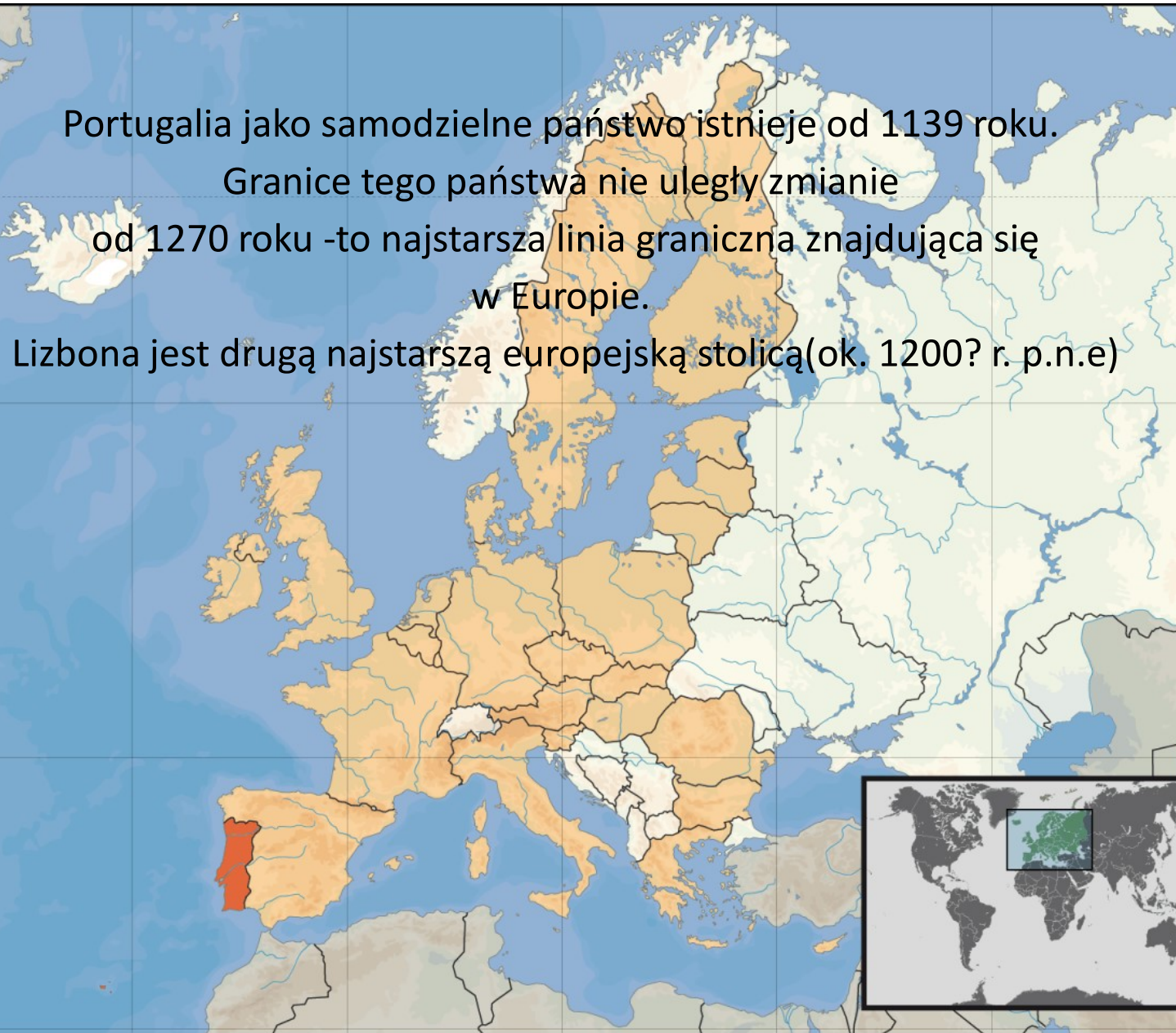


**Coimbra canta, Braga reza, Lisboa diverte-se e o Porto trabalha,
Coimbra śpiewa, Braga się modli, Lizbona bawi, a Porto pracuje.**

Portugal

**Zajęcia przygotowujące do mobilności
Erasmus +
“Razem dla planety”**

**Marta Twardak
część 1**



Portugalia jako samodzielne państwo istnieje od 1139 roku.
Granice tego państwa nie uległy zmianie
od 1270 roku -to najstarsza linia graniczna znajdująca się
w Europie.
Lizbona jest drugą najstarszą europejską stolicą(ok. 1200? r. p.n.e)

- Stolica: [Lizbona](#) (Lisboa)
- Język urzędowy: portugalski
- Powierzchnia: 92.090 km² (wraz z Azorami i Maderą)
 - Liczba ludności: 10,8 mln
 - Waluta: euro, symbol: €
- Kierunkowy numer telefoniczny: +351
 - Lokalny numer alarmowy: 112
- Napięcie w sieci elektrycznej: 230V/50Hz
- Gniazdka elektryczne: takie jak spotykane w Polsce
 - Domena internetowa: .pt
 - Strefy czasowe:

czas zachodnioeuropejski (Western European Time – WET, w Wlk. Bryt. zwany Greenwich Mean Time – GMT, inaczej uniwersalny czas koordynowany UTC+0, a czas letni UTC+1), czyli czas polski minus 1 godzina (w tym także Madera);

Azory – minus 1 godzina w stosunku do czasu kontynentalnej Portugalii, tzn. uniwersalny czas koordynowany UTC-1 (czas letni UTC+0), czyli czas polski minus 2 godziny;

Portugalia jest republiką półprezydencką. Na czele rządu stoi premier (Antonio Costa), a głową państwa jest prezydent (Marcelo Rebelo de Sousa)

Rui Moreira-obecny burmistrz Porto

Republika Portugalska jest podzielona na 308 gmin, które dzielą się na 3092 sołectw. Z prawnego punktu widzenia jednostkami administracyjnymi kraju są lokalne gminy i sołectwa oraz rząd krajowy.

Nazwa kraju pochodzi od rzymskiego Portus Cale. Cale była osadą na północy Portugalii, przy ujściu rzeki Duero (port. Douro) do oceanu. Po zajęciu tych terenów, Rzymianie dodali do nazwy "port". Późniejsi władcy tych ziem, Swebowie i Wizygoci region wokół Portus Cale nazywali Portucale, która to nazwa ewoluowała do Portugale, a następnie Portugal.

Zgodnie z portugalską legendą pięć tarcz oznacza pięć klęsk, jakie zadał Maurom pierwszy król Portugalii Alfons I Zdobywca (I poł XII w). Srebrne koła oznaczają prawo do bicia monet. Kolor zielony symbolizuje nadzieję, a kolor czerwony krew przelaną za kraj.

Około [1242](#) roku król [Alfons III](#) w herbie dodał zewnętrzne czerwone pole z siedmioma złotymi zamkami. W [1813](#) roku cały herb umieszczono na wizerunku [sfery armilarnej](#), przyrzędu astronomicznego, nawiązując do czasów wielkich podróży morskich Portugalczyków. Obecny herb został przyjęty w 1911 r.



10,8 mln mieszkańców

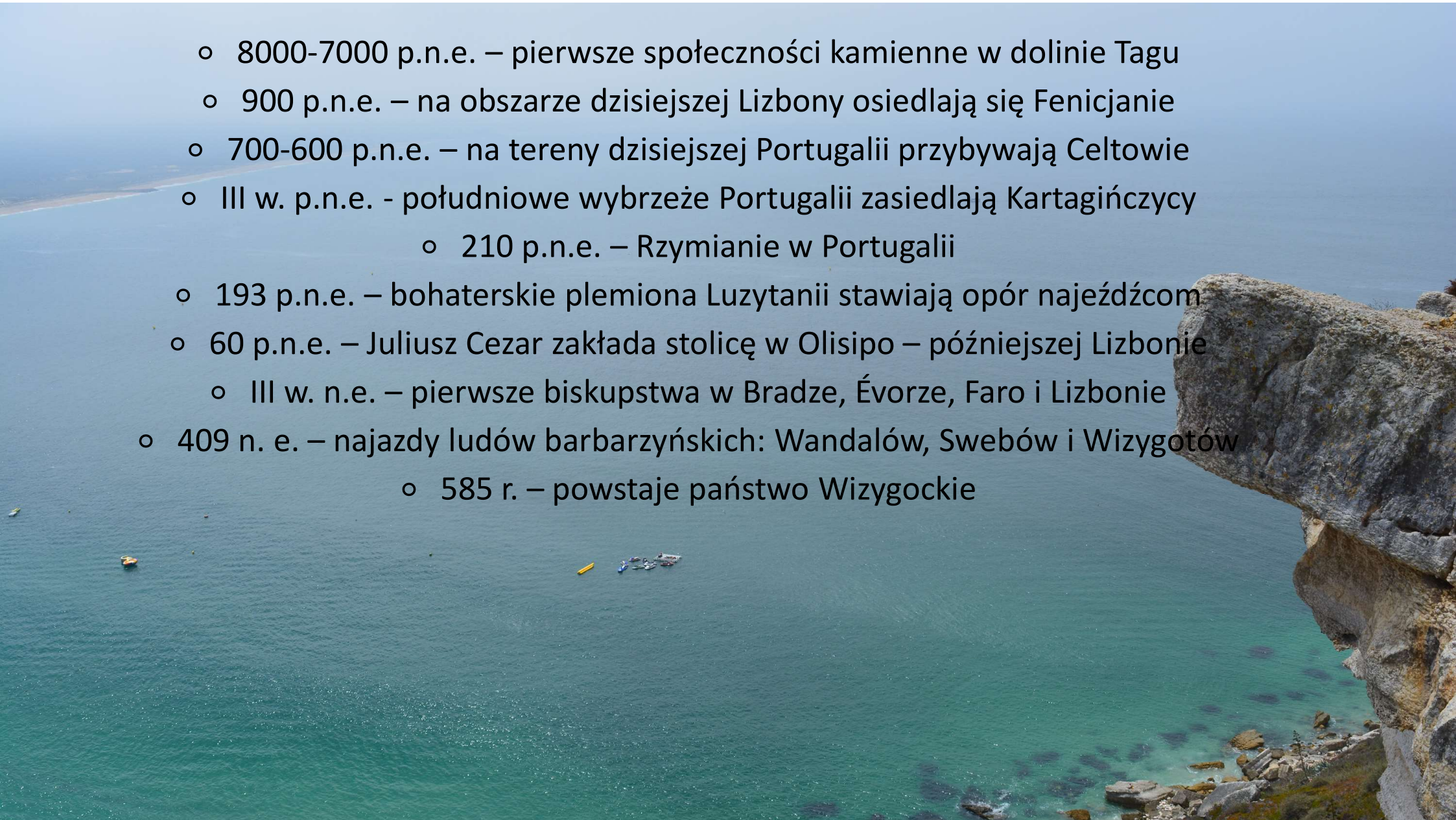
13 mln turystów rocznie!


Produkcja korka- dąb korkowy-Portugalia dostarcza 50% światowych zasobów tego surowca.

Biedronka i Hebe, Brisa-są portugalskie
właściciel Banku Millennium

Firmy polskie w Portugalii to :Asseco , Inglot, Irena Eris, Bielenda

- 8000-7000 p.n.e. – pierwsze społeczności kamienne w dolinie Tagu
- 900 p.n.e. – na obszarze dzisiejszej Lizbony osiedlają się Fenicjanie
- 700-600 p.n.e. – na tereny dzisiejszej Portugalii przybywają Celtowie
- III w. p.n.e. - południowe wybrzeże Portugalii zasiedlają Kartagińczycy
 - 210 p.n.e. – Rzymianie w Portugalii
- 193 p.n.e. – bohaterskie plemiona Luzytanii stawiają opór najeźdźcom
- 60 p.n.e. – Juliusz Cezar zakłada stolicę w Olisipo – późniejszej Lizbonie
 - III w. n.e. – pierwsze biskupstwa w Bradze, Évorze, Faro i Lizbonie
- 409 n. e. – najazdy ludów barbarzyńskich: Wandalów, Swebów i Wizygotów
 - 585 r. – powstaje państwo Wizygockie



- 
- An aerial photograph of a landscape, likely in the Iberian Peninsula, showing a river winding through a valley with terraced fields and some buildings. The terrain is hilly and the fields are in various shades of brown and green.
- 711 r. n. e. – Inwazja muzułmanów na Półwysep Iberyjski - pierwsze grupy Maurów na terenie Hiszpanii
 - IX w. n.e. – samodzielne królestwo Maurów w rejonie dzisiejszego Silves
 - VIII-X w. n.e. – chrześcijańska rekonkwista
 - 1073 r. – Alfonso VI władcą Królestwa Leónu
 - 1147 – wyprawa krzyżacka, zdobycie Lizbony
 - 1279-1325 r. – panowanie wybitnego władcy z dynastii Burgundów – Dionizego I

- Od XV w. – pierwsze ekspansje zamorskie:

Działalność księcia Henryka Żeglarza - odkryto Maderę (1419) i Azory (1427)

W 1487 r. Bartolomeu Dias opływa południowy kraniec Afryki nadając mu miano

„Przylądka Dobrej Nadziei”

– W 1497 r. Vasco da Gama przeciera szlak handlowy do Indii

– 1500 r. – odkrycie Brazylii

- 1495-1521r. – panowanie Manuela I zwanego Szczęśliwym – „złoty wiek” Portugalii

- XVI w. – wydalenie Żydów z Portugalii, upadek gospodarczy

- 1581 r. – Filip I portugalski na tronie – okres panowania Habsburgów

- Od 1640 r. – okres panowania dynastii Bragança

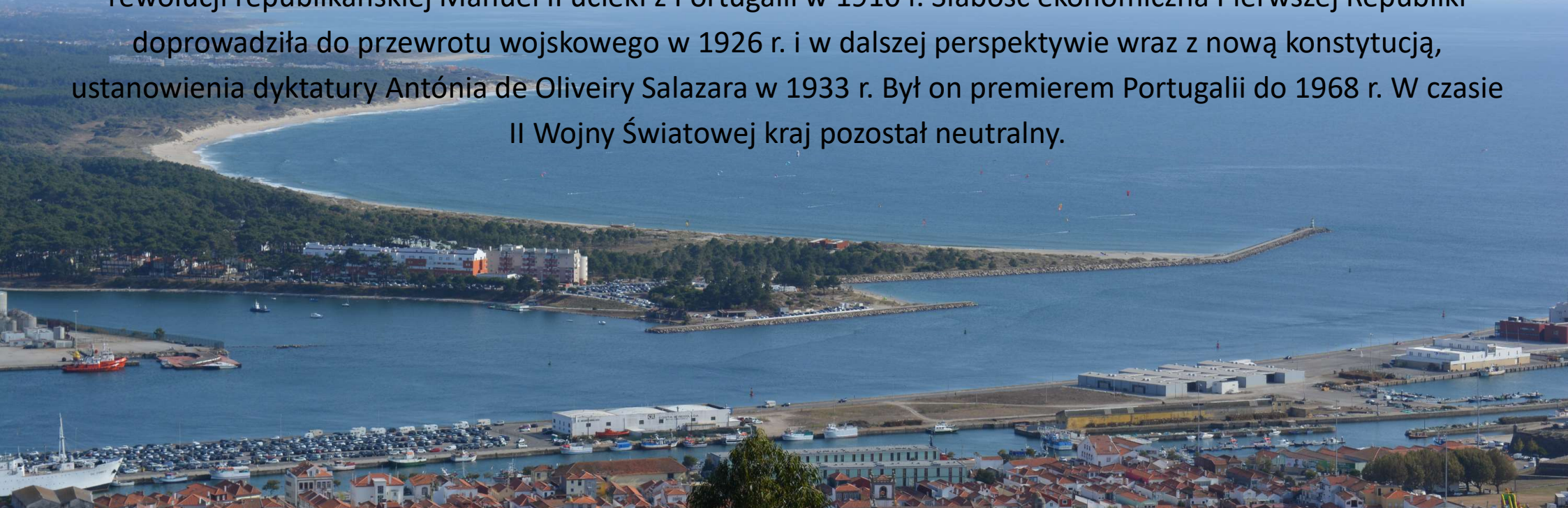
- Początek XIX w. – inwazje francuskie, panowanie Miguela

Pamiętnym dla Portugalii będzie rok 1755, kiedy to wielkie trzęsienie ziemi dotknęło kraj, a szczególnie [Lizbone](#). Rano, 1 listopada silne trzęsienie ziemi (obecnie szacowane na 9 stopni), a po nim ogromne fale tsunami oraz następujące pożary praktycznie zniszczyły miasto i zabiły wielu jego mieszkańców.

Poważnym ciosem dla portugalskiego imperium była niepodległość największej kolonii – Brazylii, w 1822 r.

Początek XIX w. – inwazje francuskie

Rządy Karola I na przełomie XIX i XX w., powodujące poważne problemy społeczne, doprowadziło do zamachu w 1908 r., w wyniku którego zginął król oraz następca tronu. Na krótko tron objął drugi syn, ale w wyniku rewolucji republikańskiej Manuel II uciekł z Portugalii w 1910 r. Słabość ekonomiczna Pierwszej Republiki doprowadziła do przewrotu wojskowego w 1926 r. i w dalszej perspektywie wraz z nową konstytucją, ustanowienia dyktatury Antónia de Oliveiry Salazara w 1933 r. Był on premierem Portugalii do 1968 r. W czasie II Wojny Światowej kraj pozostał neutralny.



W 1974 r. w wyniku bezkrwawego przewrotu wojskowego, zwanego Rewolucją goździków, zakończył się okres dyktatury. Przewrót zainicjowali lewicowi wojskowi, ale szczęśliwie dla Portugalii, do władzy ostatecznie doszli politycy umiarkowani i rozpoczął się proces demokratyzacji kraju.

W wyniku przewrotu i zakończenia wojny kolonialnej, dwie największe kolonie – Angola i Mozambik w Afryce uzyskały niepodległość w 1975 r. Portugalia była najdłużej funkcjonującym krajem kolonialnym Europy, licząc od zajęcia Ceuty w 1415 r. aż po 1999 r. – moment oddania Macau Chinom.



Północ: więcej opadów, wahania temperatur

Południe: ciepło, sucho

BUTY DO WODY!

SILNY PRĄD! WYSOKIE FALE!







